



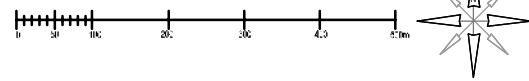
# PROGNOZA ODDZIAŁYWANIA NA ŚRODOWISKO

## GMINA GŁOWNO

MIEJSCOWY PLAN ZAGOSPODAROWANIA PRZESTRZENNEGO GMINY GŁOWNO  
dla części obszaru wsi Wola Mąkolska na działkach nr ewidencyjny 324; 325; 326; i 327

RYSUNEK NR 1

SKALA OPRACOWANIA 1 : 1000



### LEGENDA

#### OZNACZENIA OBOWIĄZUJĄCE

- GRANICA OBSZARU OBJĘTEGO USTALENIAMI PLANU
- LINIE ROZGRANICZAJĄCE TERENY O RÓŻNYM PRZEZNACZENIU LUB RÓŻNYCH ZASADACH ZAGOSPODAROWANIA
- NIEPRZEKRACZAJĄCE LINIE ZABUDOWY

#### OZNACZENIE TERENÓW

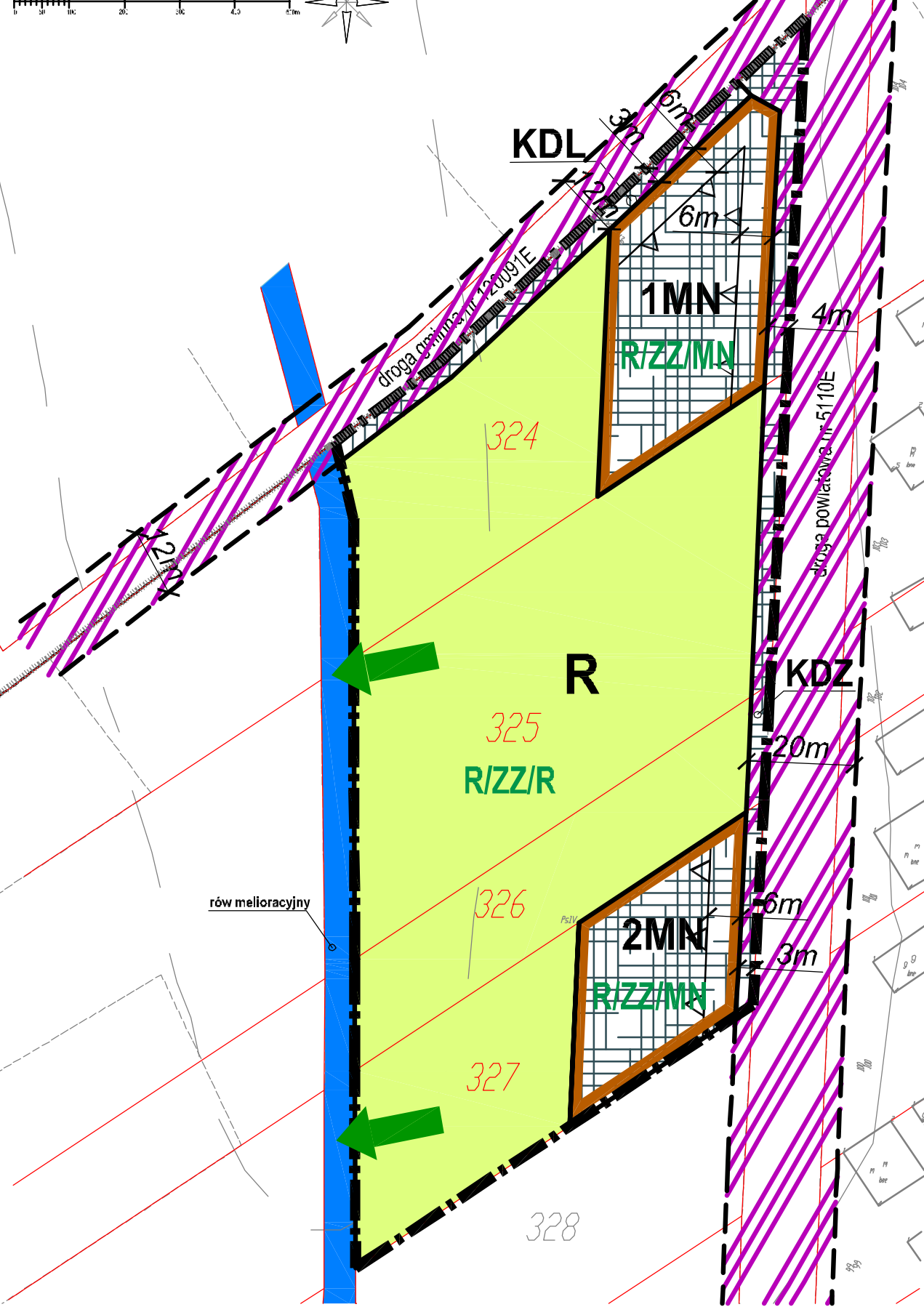
- MN TERENY ZABUDOWY MIESZKANIOWEJ JEDNORODZINNEJ
- R TEREN ROLNICZY
- KDZ TEREN DROGI PUBLICZNEJ ZBIORCZEJ
- KDL TEREN DROGI PUBLICZNEJ LOKALNEJ

#### OZNACZENIA INFORMACYJNE

- LINIE ROZGRANICZAJĄCE TERENY O RÓŻNYM PRZEZNACZENIU POZA GRANICAMI PLANU
- GRANICE DZIAŁEK
- 324 NUMERY DZIAŁEK
- GRANICA OBRĘBU EWIDENCYJNEGO

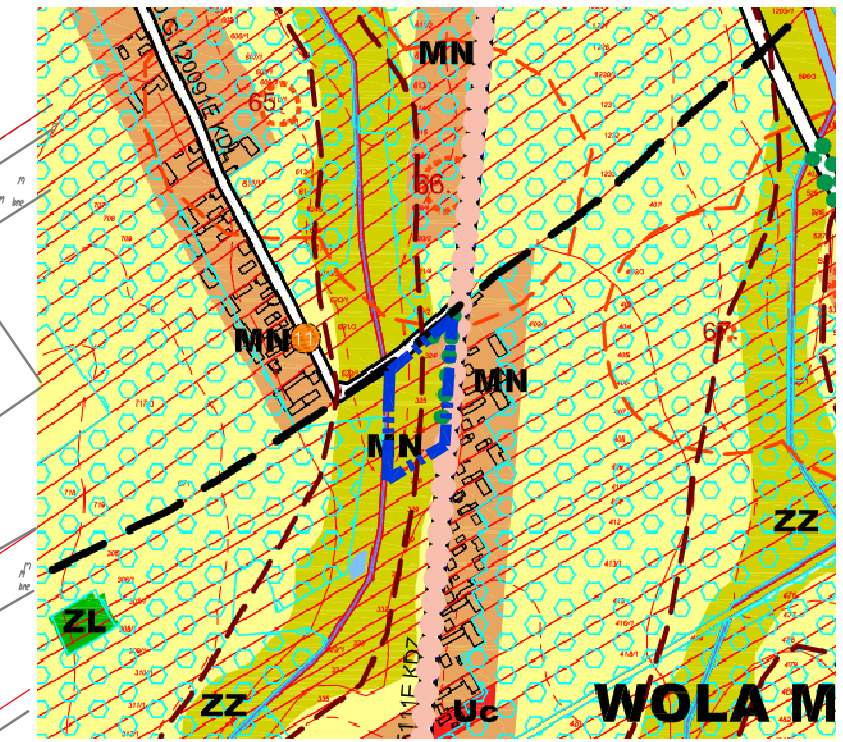
### LEGENDA DO PROGNOZY

- GŁÓWNE KIERUNKI POWIĄZAŃ EKOLOGICZNYCH Z TERENAMI SĄSIEDNIMI
- RÓW MELIORACYJNY R-ML10 (DOPLYM SPÓD GOZDOWA)
- TERENY TRWAŁYCH UŻYTKÓW ZIELONYCH - DO ZACHOWANIA
- TERENY PODLEGAJĄCE OCHRONIE AKUSTYCZNEJ (wg ustawy "PRAWO OCHRONY ŚRODOWISKA") - TERENY PRZEZNACZONE POD ZABUDOWĘ MIESZKANIOWĄ JEDNORODZINNO (MN)
- TERENY INTENSYWNYCH PRZEKSZTAŁCEŃ ŚRODOWISKA (WPROWADZENIE NOWEJ ZABUDOWY, OGRANICZENIE PRZESTRZENI AKTYWNEJ BIOLOGICZNIE)
- LINIOWE ŹRÓDŁA UCIĄŻLIWOŚCI AKUSTYCZNEJ I EMISJI ZANIECZYSZCZEŃ DO POWIETRZA
- RIZZ/MN** OBECNE TERENY UŻYTKÓW ZIELONYCH / W OBOWIĄZUJĄCYM MPZP TERENY TRWAŁYCH UŻYTKÓW ZIELONYCH / W PROJEKCIE MPZP TEREN ZABUDOWY MIESZKANIOWEJ JEDNORODZINNEJ
- RZZ/R** OBECNIE TEREN UŻYTKÓW ZIELONYCH / W OBOWIĄZUJĄCYM MPZP TERENY TRWAŁYCH UŻYTKÓW ZIELONYCH / W PROJEKCIE MPZP TEREN ROLNICZY
- R/KZ/KDZ** OBECNIE TERENY UŻYTKÓW ZIELONYCH / W OBOWIĄZUJĄCYM MPZP TEREN DROGI ZBIORCZEJ / W PROJEKCIE MPZP TEREN DROGI ZBIORCZEJ
- R/KL/KDL** OBECNIE TERENY UŻYTKÓW ZIELONYCH / W OBOWIĄZUJĄCYM MPZP TEREN DROGI LOKALNEJ / W PROJEKCIE MPZP TEREN DROGI LOKALNEJ



WYRYS ZE STUDIUM UWARUNKOWAŃ I KIERUNKÓW ZAGOSPODAROWANIA PRZESTRZENNEGO GMINY GŁOWNO SKALA 1:10000

GRANICA OBSZARU OBJĘTEGO USTALENIAMI PLANU



- #### LEGENDA
- INFORMACJA OGÓLNA**
- KIERUNKI ZMIAN W STRUKTURZE PRZESTRZENNEJ ORAZ W PRZEZNACZENIU TERENÓW
  - STREFA ZAPASOWA**
  - STREFA PRODUKCJI POLNEJ**
  - STREFA PRODUKTÓW**
- FELIKSÓW**
- OCHRONA PÓLENYCH OBIEKTÓW
  - PROTEKCJA MIEJSC I OBSZARÓW ZABYTKOWYCH**
- OBSZARY I ZABAZY OCHRONY ŚRODOWISKA I JEDNOSTKI KULTURNIEGO**
- OCHRONA ŚRODOWISKA
  - OCHRONA KULTURY
  - OCHRONA PÓLENYCH OBIEKTÓW
  - OCHRONA ZABYTKÓW
- INNE USTALENIA**
- OCHRONA ŚRODOWISKA
  - OCHRONA KULTURY
  - OCHRONA PÓLENYCH OBIEKTÓW
  - OCHRONA ZABYTKÓW